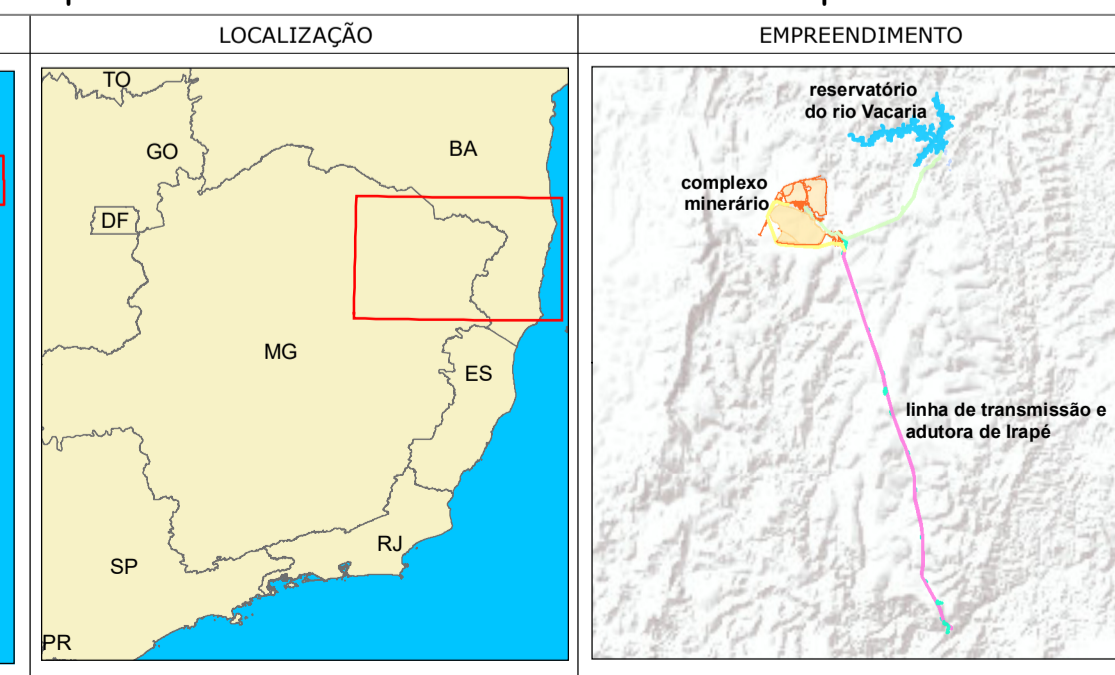
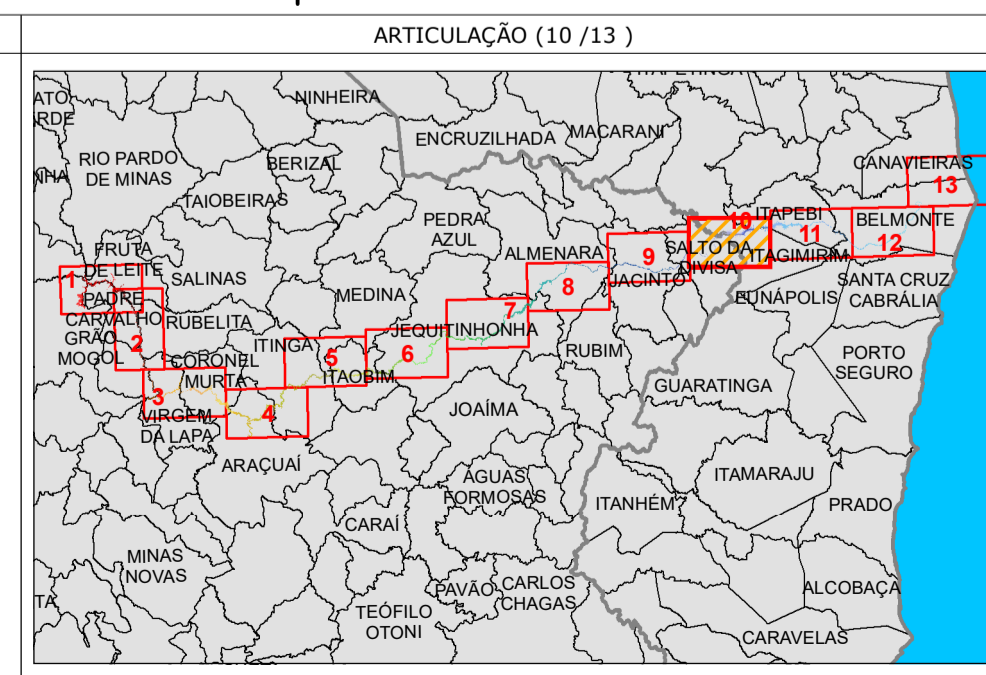



LEGENDA

- Distância ao barramento
- Sede municipal
- Rodovia
- Seção representativa
- Principais núcleos populacionais às margens da mancha de inundação

Diluição - Turbidez

	15.937		3.798
	10.287		2.173
	6.380		1.203



PROJETO		BLOCO 8	
TÍTULO			
MAPA REPRESENTATIVO DE DILUIÇÃO DA TURBIDEZ EM ÁREA DE SIMULAÇÃO DE DAM BREAK DA BARRAGEM 1			
CLIENTE			
SAM SUL AMERICANA DE METAIS S.A.			
EXECUTADO POR / DATA:		REVISADO POR / DATA:	
Lucas Lacerda / 13.12.18		Deborah Viana / 17.12.18	
FONTES:		ESCALA:	
Banco de Dados Americana de Metais S.A.; Estado do Dam Break e Área de inundação (Dain); Localidades (IBGE); Service Layer Credits: Esri.		1:50.000	
SOFTWARE:		FORMATO:	
ArcGIS 10.2.2		A1	
ARQUIVO:		ORIENTAÇÃO:	
ISAMM02 GER DILUICAO TURBIDEZ 50000 ARTIC_10_13_V1		Horizontal	
LOCALIZAÇÃO:		ARTICULAÇÃO:	
ALMÉNARA, BRANCA, CORONEL MOURA, FRUTA DE LEITE, GRÃO MOGOL, ITABIRA, ITINGA, JOZEQUINHONHA, JOSENOPOLIS, PADRE CARVALHO, RUBELITA, VIRGEM DO LARANJEIRO.		(10/13)	