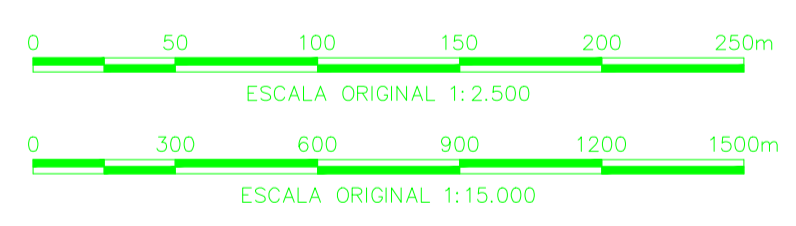


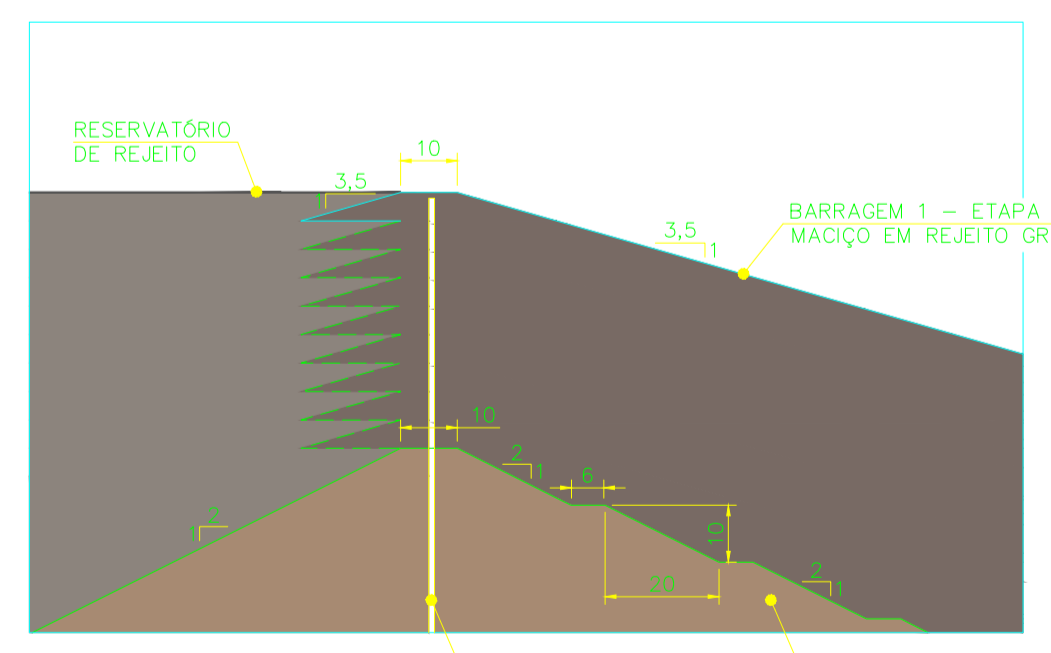
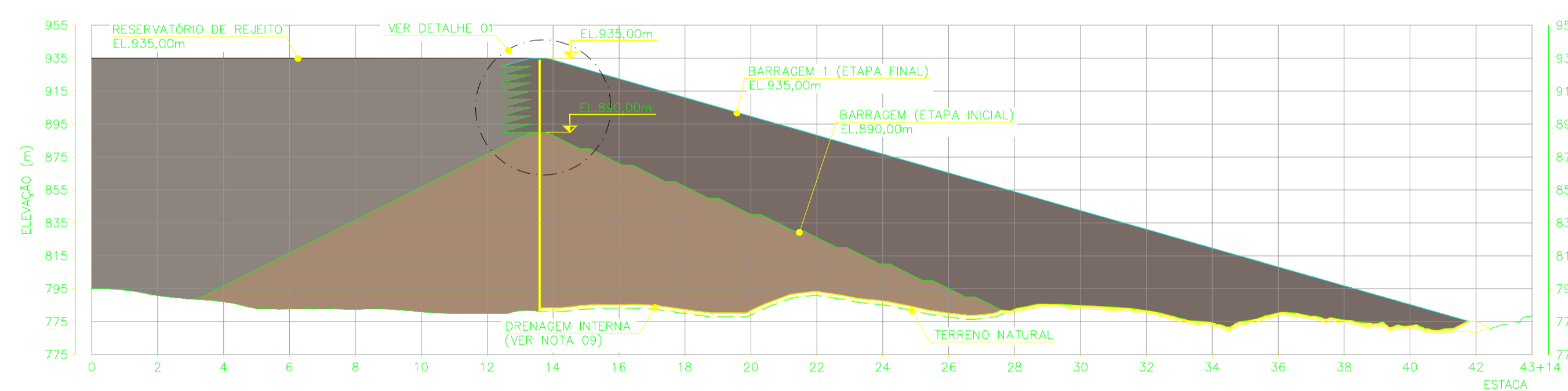
PLANTA CHAVE
SEM ESCALA

LEGENDA:

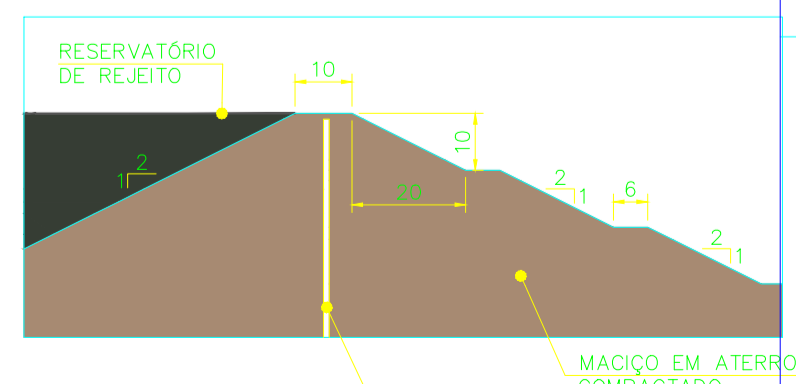
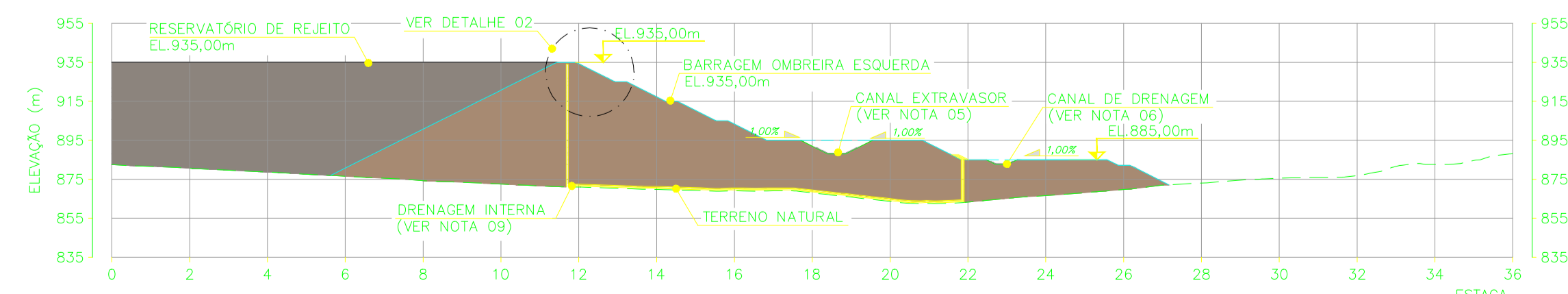
- CURVAS DE NIVEL - BASE TOPOGRÁFICA
- CURVAS DE NIVEL - CAVA
- MACIÇO EM SOLO COMPACTADO
- MACIÇO EM REJEITO
- RESERVATÓRIO DE REJEITO
- RESERVATÓRIO DE ÁGUA
- CAVIDADE
- LIMITE DO LICENCIAMENTO (ADA)
- CANAL EXTRAVASOR
- CANAL DE DRENAGEM
- SENTIDO FLUXO



PLANTA
ESC. 1:15.000



DETALHE 01
SEM ESCALA



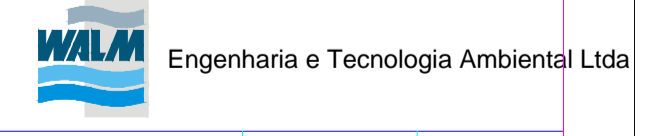
DETALHE 02
SEM ESCALA

- NOTAS**
- 01 - DIMENSÕES E ELEVACOES EM METRO, EXCETO ONDE INDICADO;
 - 02 - BASE TOPOGRAFICA FORNECIDA PELO CLIENTE (doc.:VRP-2010-0-0001_R0 - Topografia Bloco 8.dwg);
 - 03 - CADASTRO DO EMPREENDIMENTO E INTERFERENCIAS, BEM COMO LIMITE DE LICENCIAMENTO FORNECIDO PELO CLIENTE (doc.:VRP-2010-M-0004_R00 - Plano Diretor.dwg);
 - 04 - PARA BARRAGEM 1 - EL.890,00m (ETAPA INICIAL), VER DESENHO: XXXXXX;
 - 05 - PARA CANAL EXTRAVASOR, VER DESENHO: XXXXXX;
 - 06 - PARA CANAL DE DRENAGEM, VER DESENHO: XXXXXX;
 - 07 - PARA BARRAGEM INDUSTRIAL, VER DESENHO: MNA_BLC8007-1010-0-24;
 - 08 - PARA DIQUE AUXILIAR 1, VER DESENHO: XXXXXX;
 - 09 - PARA DRENAGEM INTERNA VER DESENHO: XXXXXX.

REV.	T.E.	DESCRIÇÃO	PROJ.	DES.	VER.	APR.	DATA
0	B	PARA APROVAÇÃO	WALM	AMN	RS	RS	08/10/18
0	B	EMISSÃO INICIAL	WALM	AMN	RS	RS	10/08/18

REVISÕES

TIPO DE EMISSÃO	(A) PRELIMINAR	(B) PARA APROVAÇÃO	(C) PARA CONHECIMENTO	(D) PARA COTAÇÃO	(E) PARA CONSTRUÇÃO	(F) CONFORME COMPRADO	(G) CONFORME CONSTRUÍDO	(H) CANCELADO



PROJETO BLOCO 8

FORMATO: A1 UNIDADE: m

PROJETO CONCEITUAL
MINA - ENGENHARIA
DISPOSIÇÃO DE ESTÉRIL E REJEITO
BARRAGEM 1 - EL.935,00m (ETAPA FINAL)
ARRANJO GERAL - PLANTA E SEÇÕES TÍPICAS

ESCALA	Nº CONTRATADA	Nº SAM	REVISÃO
INDICADA	WBH28-17-SAM-DWG-0065	MNA_BLC8007-1010-0-65	0

Rev 0 (A1)

ESPESSURAS DE ALUMINA

COR	N.º	ESPESSURA
WHITE	01	0,05
YELLOW	01	0,1
GREEN	02	0,2
CYAN	03	0,3
BLUE	04	0,4
RED	05	0,6
MAGENTA	06	0,8