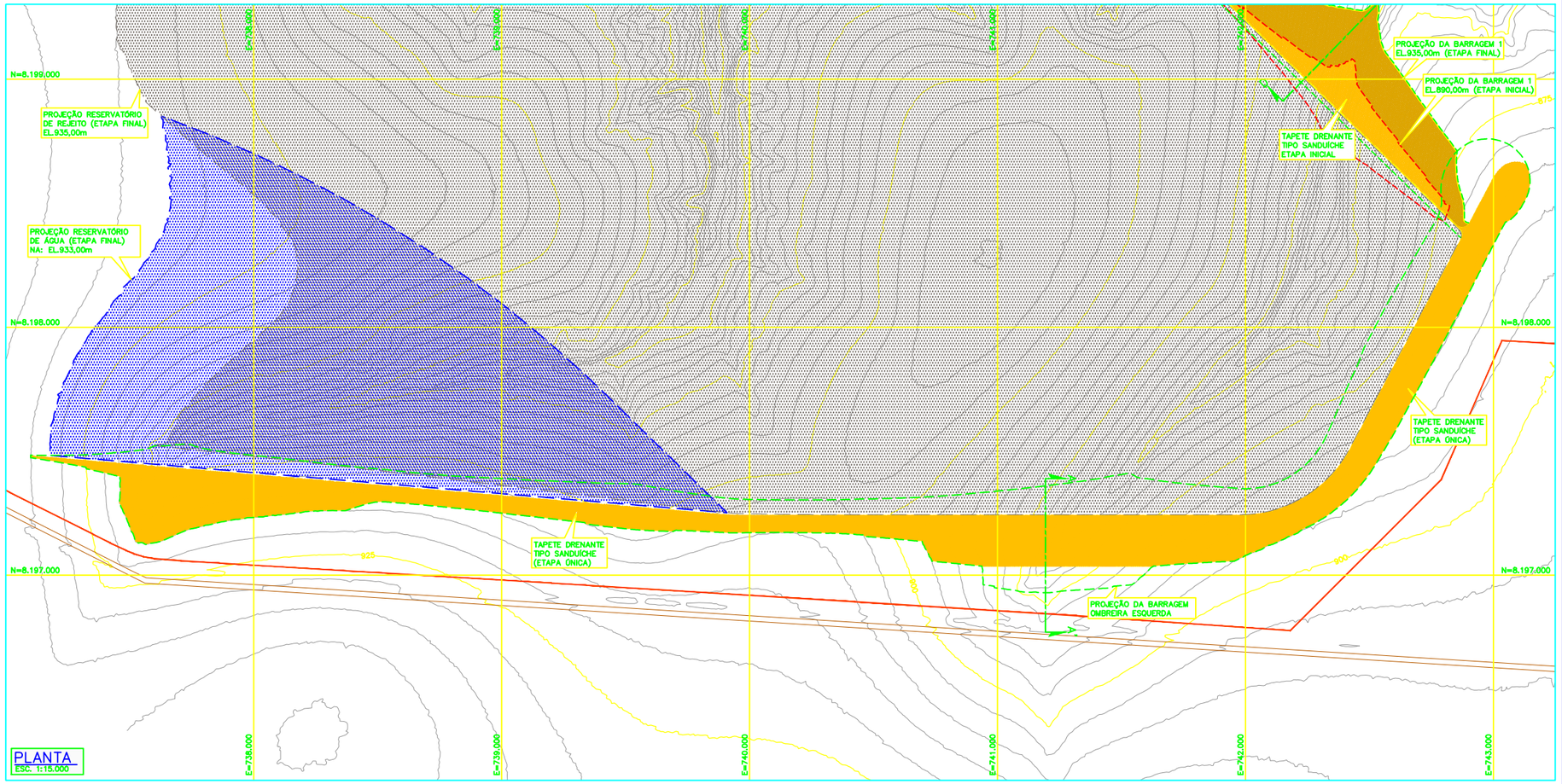

PLANTA
ESC. 1:15.000

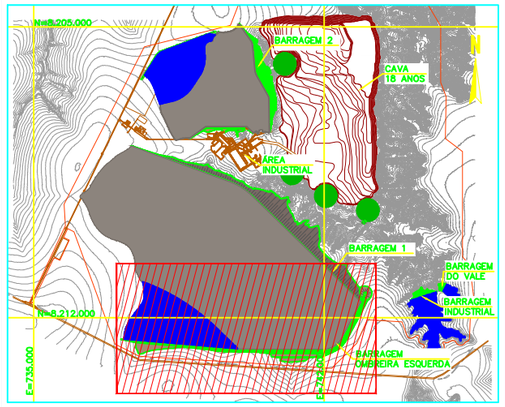

PLANTA CHAVE
SEM ESCALA

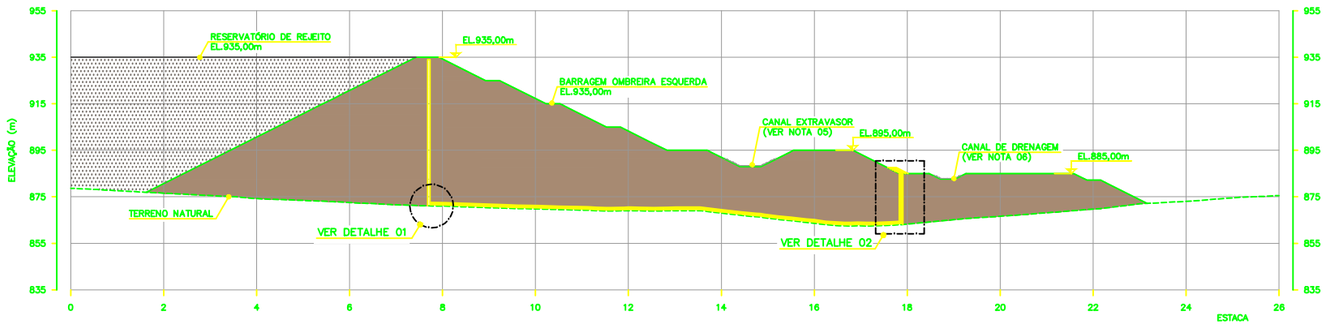

SEÇÃO TIPO B–B' – BARRAGEM OMBREIRA ESQUERDA
ESC. 1:1.250

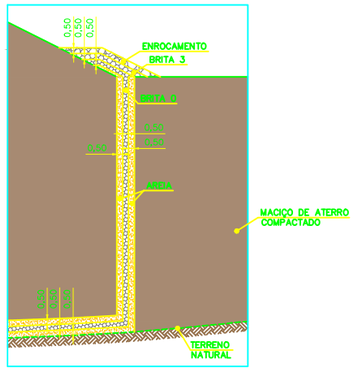

DETALHE 02
SEM ESCALA

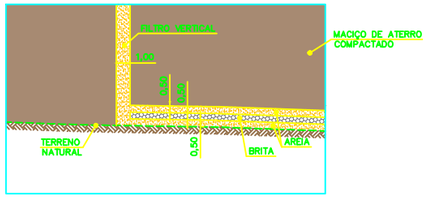

DETALHE 01
SEM ESCALA

LEGENDA:

- CURVAS DE NÍVEL – BASE TOPOGRÁFICA
- CURVAS DE NÍVEL – CAVA
- MACIÇO EM SOLO COMPACTADO
- MACIÇO EM REJEITO
- RESERVATÓRIO DE REJEITO
- RESERVATÓRIO DE ÁGUA
- CAVIDADE
- TAPETE DRENANTE TIPO SANDUÍCHE
- DRENO DE FUNDO

0 25 50 75 100 125m
ESCALA ORIGINAL 1:1.250

0 200 400 600 800 1.000m
ESCALA ORIGINAL 1:10.000

NOTAS

01 – DIMENSÕES E ELEVAÇÕES EM METRO, EXCETO ONDE INDICADO;
02 – BASE TOPOGRÁFICA FORNECIDA PELO CLIENTE (doc.: VRP–2010–0–0001_R0 – Topografia Bloco 8.dwg);
03 – CADASTRO DO EMPREENDIMENTO E INTERFERÊNCIAS, BEM COMO LIMITE DE LICENCIAMENTO FORNECIDO PELO CLIENTE (doc.: VRP–2010–M–0004_R00 – Plano Diretor.dwg);
04 – PARA BARRAGEM 1 – EL.890,00m (ETAPA INICIAL), VER DESENHO: XXXXXX;
05 – PARA BARRAGEM 1 – EL.935,00m (ETAPA FINAL), VER DESENHO: XXXXXX;

REV.	T.E.	DESCRIÇÃO	PROJ.	DES.	VER.	APR.	DATA
0	B	PARA APROVAÇÃO	WALM	AMN	RS	RS	08/10/18
0	B	EMISSÃO INICIAL	WALM	AMN	RS	RS	20/08/18

REVISÕES

T.E. TIPO DE EMISSÃO: (A) PRELIMINAR (B) PARA APROVAÇÃO (C) PARA CONHECIMENTO (D) PARA COTAÇÃO (E) PARA CONSTRUÇÃO (F) CONFORME COMPRADO (G) CONFORME CONSTRUÍDO (H) CANCELADO

SAM Sul Americana de Metais S.A.
WALM Engenharia e Tecnologia Ambiental Ltda

PROJETO BLOCO 8

FORMATO:	UNIDADE:
A1	m

PROJETO CONCEITUAL
MINA – ENGENHARIA
DISPOSIÇÃO DE ESTÉRIL E REJEITO
BARRAGEM OMBREIRA ESQUERDA
DRENAGEM INTERNA – PLANTA, SEÇÃO TIPO E DETALHES

ESCALA	Nº CONTRATADA	Nº SAM	REVISÃO
INDICADA	WBH28–17–SAM–DWG–0075	MINA_BLC8007–1010–0–75	0

Rev 0 (A1)

INSTRUÇÕES P/ PLOTAGEM	
COR	ESPESSURA
COR N. 8	0,09
WHITE	0,1
YELLOW	0,1
GREEN	0,3
CYAN	0,3
BLUE	0,4
RED	0,6
MAGENTA	0,6