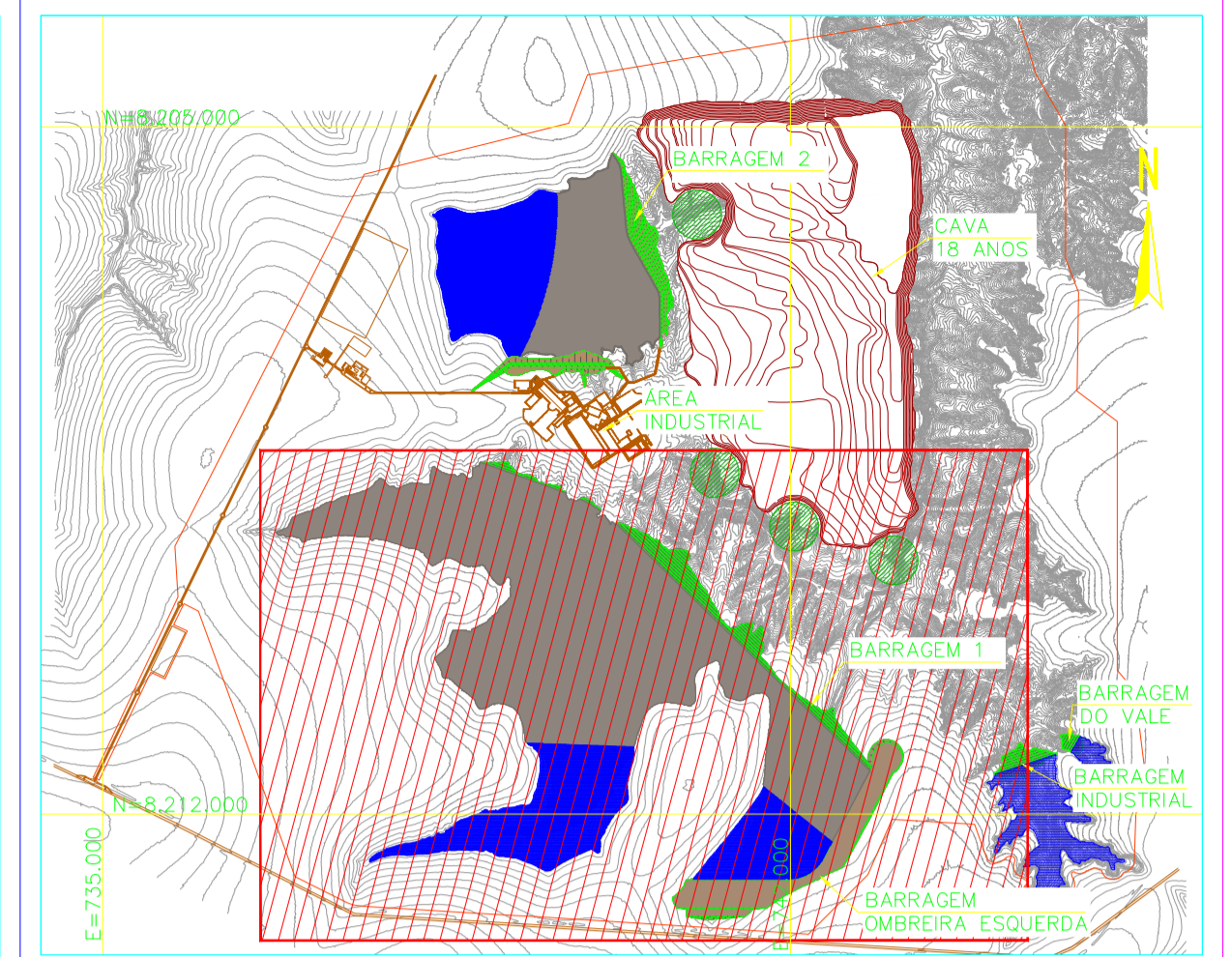


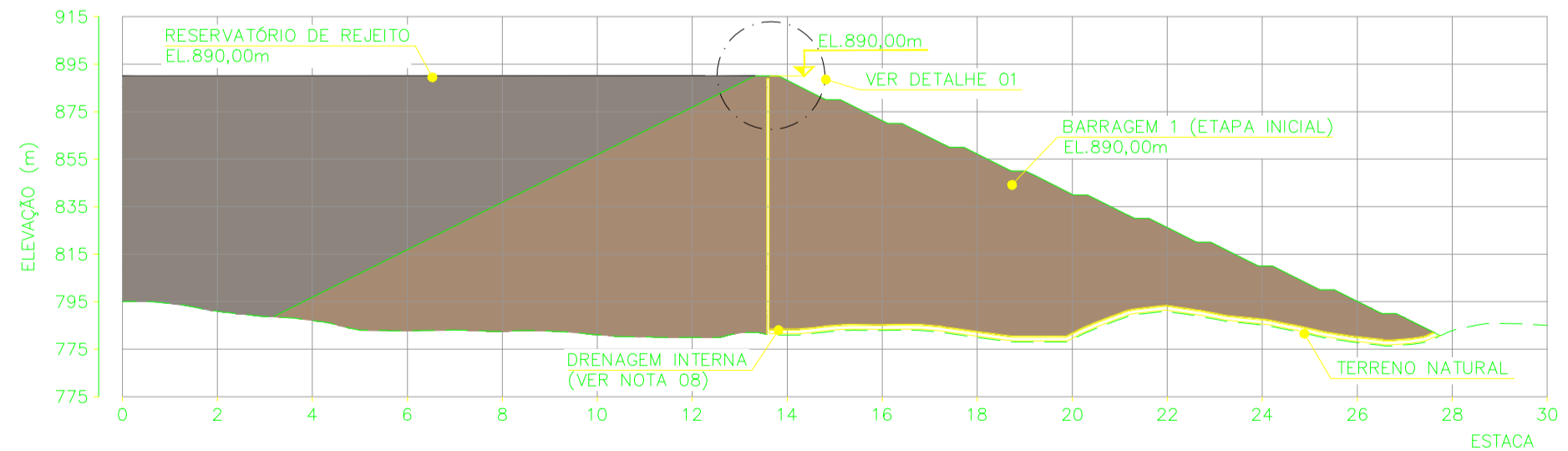
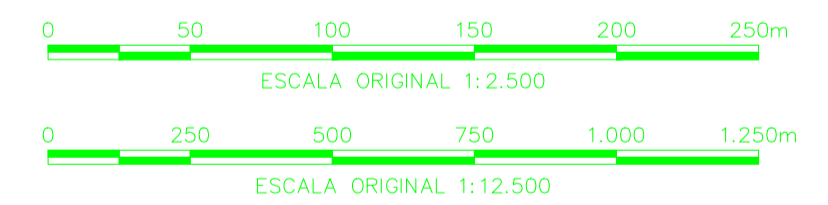
PLANTA  
ESC. 1:12.500



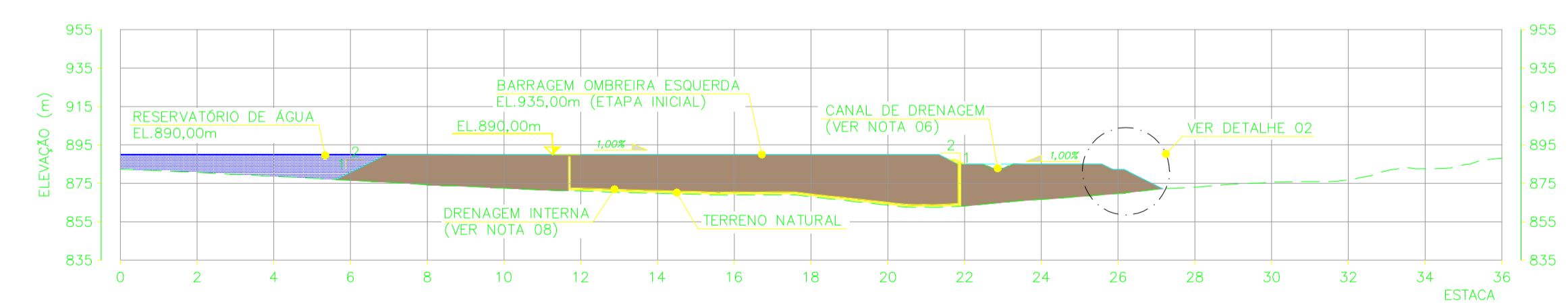
PLANTA CHAVE  
SEM ESCALA

**LEGENDA:**

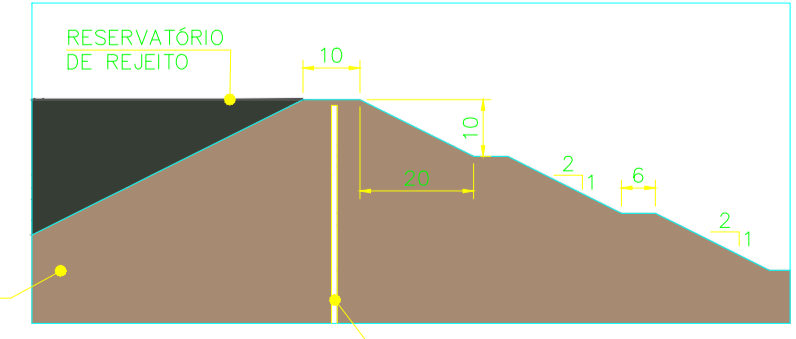
- CURVAS DE NÍVEL - BASE TOPOGRÁFICA
- CURVAS DE NÍVEL - CAVA
- MACIÇO EM SOLO COMPACTADO
- MACIÇO EM REJEITO
- RESERVATÓRIO DE REJEITO
- RESERVATÓRIO DE ÁGUA
- CAVDADE
- LIMITE DO LICENCIAMENTO (ADA)
- CANAL EXTRAVASOR
- CANAL DE DRENAGEM
- SENTIDO FLUXO



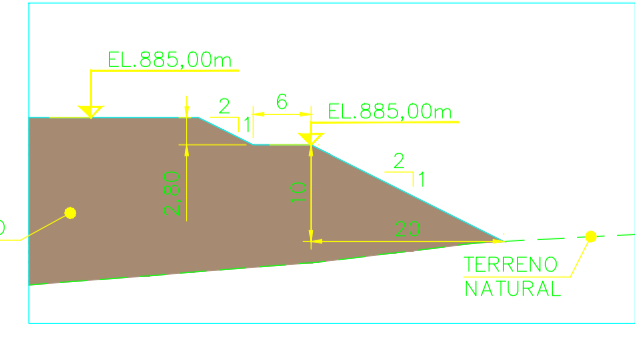
SEÇÃO TIPO A-A' - BARRAGEM 1  
ESC. 1:2.500



SEÇÃO TIPO B-B' - BARRAGEM OMBREIRA ESQUERDA  
ESC. 1:2.500



DETALHE 01  
SEM ESCALA



DETALHE 02  
SEM ESCALA

**NOTAS**

- 01 - DIMENSÕES E ELEVACÕES EM METRO, EXCETO ONDE INDICADO;
- 02 - BASE TOPOGRÁFICA FORNECIDA PELO CLIENTE (doc.: VRP-2010-0-0001\_RO - Topografia Bloco 8.dwg);
- 03 - CADASTRO DO EMPREENDIMENTO E INTERFERÊNCIAS, BEM COMO LIMITE DE LICENCIAMENTO FORNECIDO PELO CLIENTE (doc.: VRP-2010-M-0004-RO - Plano Diretor.dwg);
- 04 - PARA BARRAGEM 1 INICIAL VER DESENHO: XXXXXX;
- 05 - PARA CANAL EXTRAVASOR VER DESENHO: XXXXXX;
- 06 - PARA CANAL DE DRENAGEM VER DESENHO: XXXXXX;
- 07 - PARA BARRAGEM INDUSTRIAL VER DESENHO: MINA\_BLC8007-1010-0-24;
- 08 - PARA DRENAGEM INTERNA VER DESENHO: XXXXXX.

TIPO DE EMISSÃO	PROJ.	DES.	VER.	APR.	DATA		
0	B	PARA APROVAÇÃO	WALM	AMN	RS	RS	08/10/18
0	A	EMIÇÃO PRELIMINAR	WALM	AMN	RS	RS	10/08/18

REVISÕES							
T.E.	TIPO DE EMISSÃO	DESCRIÇÃO	PROJ.	DES.	VER.	APR.	DATA
0	B	PARA APROVAÇÃO	WALM	AMN	RS	RS	08/10/18
0	A	EMIÇÃO PRELIMINAR	WALM	AMN	RS	RS	10/08/18

**SAM** Engenharia e Tecnologia Ambiental Ltda

PROJETO BLOCO 8		FORMATO: A1	UNIDADE: m
MINA - ENGENHARIA		ARRANJO GERAL - PLANTA E SEÇÕES TÍPICAS	
ESCALA INDICADA	Nº CONTRATADA	Nº SAM	REVISÃO
WBH28-17-SAM-DWG-0064	MINA_BLC8007-1010-0-64	0	0