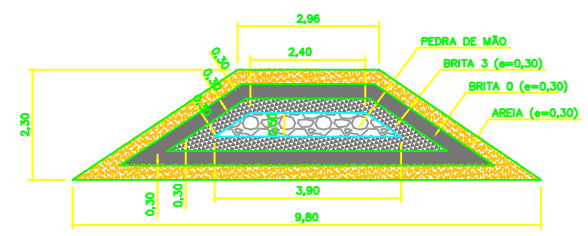
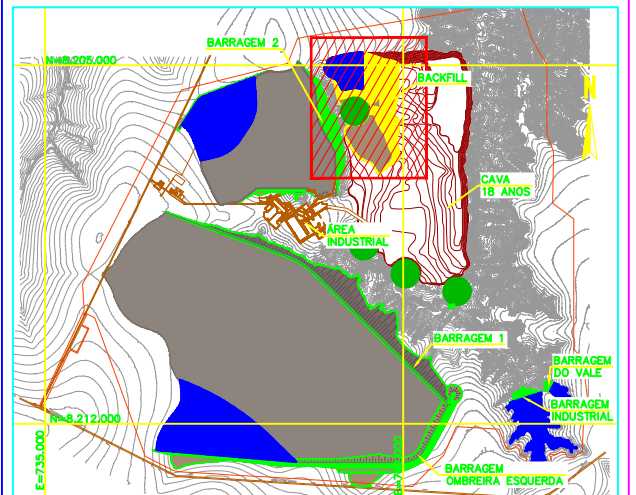


DETALHE 01
SEM ESCALA



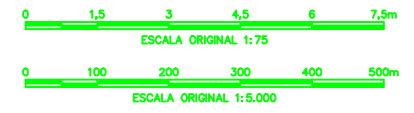
DETALHE 2 - DRENO 1
ESC. 1:75



PLANTA CHAVE
SEM ESCALA

LEGENDA:

- CURVAS DE NIVEL - BASE TOPOGRAFICA
- CURVAS DE NIVEL - CAVA
- MACIO EM SOLO COMPACTADO
- MACIO EM REJEITO
- RESERVATORIO DE REJEITO
- RESERVATORIO DE AGUA
- CAVIDADE
- CANAL EXTRAVASOR
- SENTIDO FLUXO
- AREIA
- BRITA 0
- BRITA 3
- PEDRA DE MÃO



REV.	T.E.	EMISSÃO INICIAL	DESCRÇÃO	PROJ.	DES.	VER.	APR.	DATA
0	B	EMISSÃO INICIAL		WALM	PC	RS	RS	31/08/18

REVISÕES

T.E.	(A) PRELIMINAR	(C) PARA CONHECIMENTO	(E) PARA CONSTRUÇÃO	(G) CONFORME CONSTRUÍDO
TIPO DE EMISSÃO	(B) PARA APROVAÇÃO	(D) PARA COTAÇÃO	(F) CONFORME COMPRADO	(H) CANCELADO

SAM Engenharia e Tecnologia Ambiental Ltda
WALM

PROJETO BLOCO 8 FORMATO: **A1** UNIDADE: **m**

PROJETO CONCEITUAL
 MINA - ENGENHARIA
 DISPOSIÇÃO DE ESTÉRIL E REJEITO
 BACKFILL
 DRENAGEM INTERNA - PLANTA E DETALHES

ESCALA	Nº CONTRATADA	Nº SAM	REVISÃO
INDICADA	-	MINA_BLC8007-1010-0-0088	0

NOTAS

01 - DIMENSÕES E ELEVAÇÕES EM METRO, EXCETO ONDE INDICADO;
 02 - BASE TOPOGRÁFICA FORNECIDA PELO CLIENTE (doc.: VRP-2010-0-0001_R0 - Topografia Bloco 8.dwg);
 03 - CADASTRO DO EMPREENDIMENTO E INTERFERÊNCIAS, BEM COMO LIMITE DE LICENCIAMENTO FORNECIDO PELO CLIENTE (doc.: VRP-2010-M-0004_R00 - Plano Diretor.dwg);

PROJETO	ESCALA
01	1:5.000
02	1:5.000
03	1:5.000
04	1:5.000
05	1:5.000
06	1:5.000
07	1:5.000
08	1:5.000

PLANTA
ESC. 1:5.000